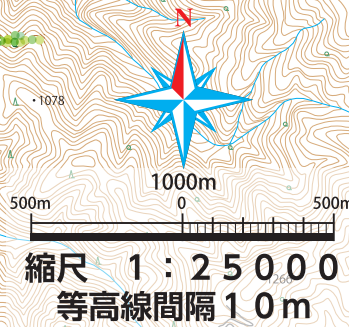


奥飛騨トレイルラン

ロング 28km

ショート 12km



第1エイド
NTT林道分岐
距離: 6.5km

第3エイド
距離: 14.5km

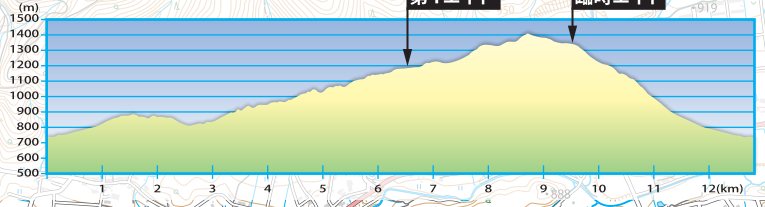
臨時エイド
シリウスゲレンデ
距離: 9.5km

第2エイド (往路)
往路距離: 12km
第4エイド (復路)
復路距離: 20km

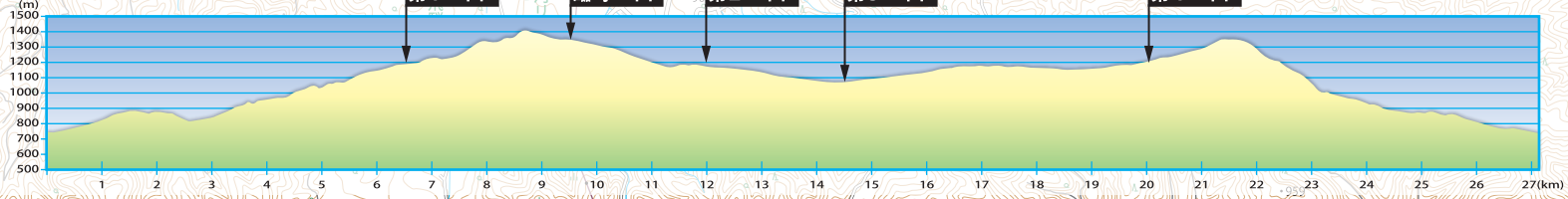
12km&28km コース
スタート&ゴール
流葉 M フラザ東駐車場

国道 41 号線
ウォーキング指定

【12kmコース高低差図】



【28kmコース高低差図】



凡例

	一般道路
	徒歩道
	国道 及び国道番号
	県道 及び県道番号
	庭園路
	12km&28km 共用コース
	28kmコース