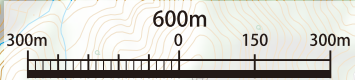
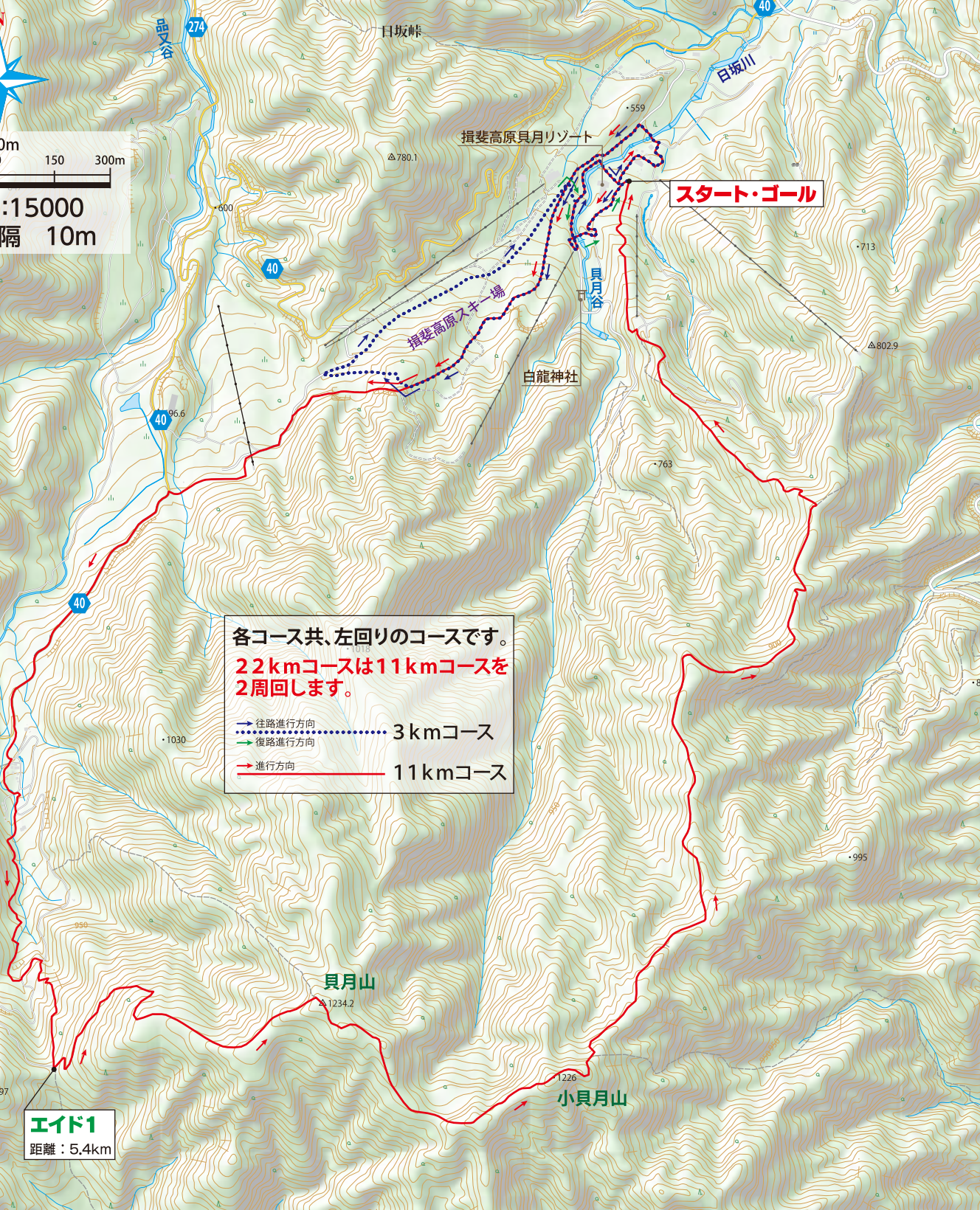


# 貝月山白龍トレイルラン



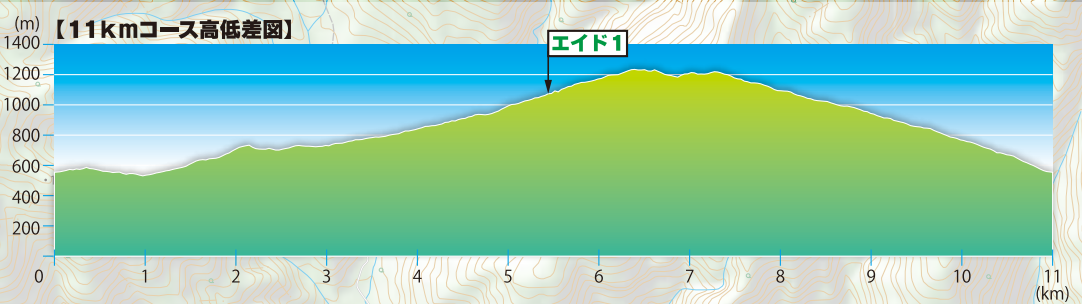
縮尺 1:15000  
等高線間隔 10m



各コース共、左回りのコースです。  
22kmコースは11kmコースを2周回します。

往路進行方向  
 3kmコース  
 復路進行方向  
 11kmコース

**エイド1**  
距離：5.4km



**凡例**

- 一般道路
- 徒歩道
- 県道及び県道番号
- 庭園路

この地図は国土地理院の数値地図(国土基本情報)を加工して作成したものである。