

第3回  
戦国の十字路 北近江と伊吹山一周  
ウルトラウォーキング105km

- 主催 : NPO 法人日本ウルトラウォーキング協会  
企画・運営 : アクトレップ株式会社  
開催日時 : 2023年5月20日(土)～21日(日)  
コース : JR 高月駅～杉野～揖斐川町～池田町～垂井町～関ヶ原  
古戦場～姉川古戦場～小谷城～JR 高月駅

**緊急連絡先 080-4356-7800**


下記QRコードをスマホで読み取ってください。連絡用ラインは必ず登録をお願いします。



グーグルマップ



緊急連絡用 LINE



## ごあいさつ

このたびは第3回戦国の十字路北近江と伊吹山一周ウルトラウォーキングにご参加賜り誠に有難うございます。この大会コースは、戦国武将が活躍した地を実際に辿っていただくルートです。当時の武将が観たであろう光景を楽しんで頂く企画です。初夏の新緑が映える山々を存分に堪能いただきながら105 kmを存分にお楽しみください。安全かつ円滑な大会運営に向けて何卒皆様のご協力・ご理解を賜りますようお願い致します。最後に皆様のご健闘をお祈りしております。

NPO 法人 日本ウルトラウォーキング協会 理  
事長 辻 祥光

## 大会概要

開催日： 2023年5月20日(土)～21日(日)

受付場所： JR北陸本線「高月」駅 午前9:00～午前9:30

開始： 午前10:00 制限時間 27時間

### <注意事項>

・主催者は、大会中に発生したすべての不慮の疾患や事故については一切責任を負いません。参加者は、各自の責任において健康・貴重品におかれましては自己管理の徹底をお願いいたします。

・コースは自動車、自転車、歩行者の通行が多くあり、道路交通法並びに関連条例、マナーは厳守して充分注意して歩いてください。

### <安全対策としてお願い>

・夜間歩行中は必ずヘッドライトなどを装備してください。(個人持参)

・蛍光タスキを装着下さい。(大会事務局より当日お渡し、要返却)

※手荷物(1人1個)はゴール地点までお預かりします。

(貴重品は除く。濡損は各自の責任でお願いします。)

・紙コップの提供はございません。ホットドリンクは各自のコップをご利用ください。耐熱のコップをお勧めします。

## <感染症予防対策について>

感染予防の観点から、継続して下記の対策を実施いたします。皆様のご協力ご理解の程宜しくお願いいたします。

- ・発熱並びに体調不良の方は、参加をお断りさせていただきます。
- ・更衣テントは参加者の接触を避けるため設置しません。スタート時には歩行スタイルにお着換えの上、お越し願います。
- ・エイドでは原則個別包装の品をご提供いたします。

## <リタイヤ対応について>

- ・リタイヤは原則エイドにて申告願います。やむを得ずルート上またはそれ以外の地点でリタイヤをする場合は、レスキューに向かいます。いずれも相応のお時間がかかる場合があります。
- ・コース上でも、明らかに制限時間 27 時間以内にゴールできない場合はスタッフの判断にてリタイヤとさせていただきます。
- ・第5エイドまでの区間にてリタイヤされる場合は、お近くの公共交通機関または次のエイドまでの送迎となり。始発まで待機いただきます。

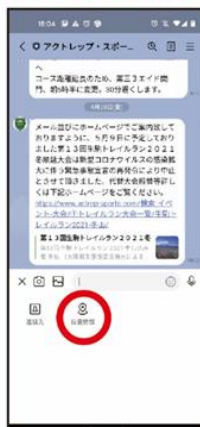
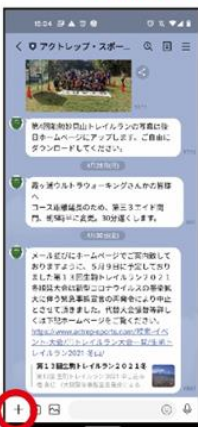
## ■現在地を知らせる方法■

※事前に必ずアクトレップ緊急連絡 LINE 登録願います。

## ■ 現在地を知らせる方法 ■ ※事前に必ずアクトレップ緊急連絡 LINE の登録をお願いします。

低体温症・怪我・道迷い等の緊急時には、下記の方法で現在地をスタッフにお知らせすることが可能です。

- ①アクトレップスポーツクラブ LINE ページ左下の一番左にある“+”を選択する。
- ②右の位置情報を選択する。
- ③地図上真ん中あたりの「この位置を送信」を選択すると、本部にお客様の位置情報が届きます。



**第1回  
淡路島一周  
ウルトラマラソン 110 km**

■開催 2023年2月11日(土)～12日(日)  
 ■コース 洲本市民広場～おのこ神社～豊野海岸～伊弉諾神社  
 道の駅あわし～道の駅東海ターミナルパーク～洲本市民広場  
 ■主催 NPO 法人日本ウルトラマラソン協会  
 洲本市、淡路観光協会 (各予定)  
 ■後援 アクトレップ株式会社  
 〒545-0014 大阪府大阪市阿倍野区西田辺2-6-21-325  
 TEL:06-6699-5000 FAX:06-6699-5800  
 E-mail:sports@actrep.com

■緊急携帯 080-4356-7800 ※常に携帯電話を取れる状態をお願いします。

必ず下記QRコードを読み取り登録をお願いします。

Google マップ QRコード

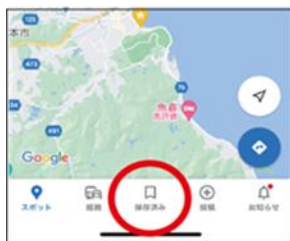
## ■Google マップの使い方■

- ①プログラムの Google マップの QR コードをスマホで読み取ります。
- ②コースの線と現在地が出てきます。
- ③矢印標識がなく不安な場合は、こまめに Google マップで現在地を確認して下さい。

※現在地を見てコースの線上にいない場合は、コースから外れている可能性があります。Google マップを頼りにコース線上までお戻りください。

## ■Google マップのコースが消えてしまった場合の出し方■

- ①スマホの Google マップのアプリを開き、一番下の真ん中にある【保存済み】を押して下さい。
  - ②指でスクロールして一番下まで行きます。左から【タイムライン】【フォロー中】【マイマップ】の3つの選択肢が出てきますので、右の【マイマップ】を押して下さい。
  - ③先ほど読み取った大会名が出てきますので、大会名を押すと再度コースが出てきます。
- ※初めは必ずプログラムの QR コードの読み取りからお願いいたします。



①



②



③

## 受付場所・時間

地点名	距離	時間	備考
JR 高月駅	—	9:00~9:30	—

### 【受付へのアクセス】

- ・JR 北陸本線「高月」駅下車東口すぐ。



### <受付>

ゼッケン、コース地図、参加賞、荷札

※ゼッケンは見やすい場所に付けてください（クリップ式）

※荷札は預けられるお荷物にお付けください。

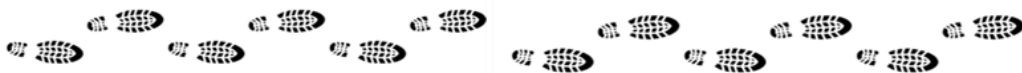
### <注意>





**夜間歩行や気温低下が想定されます。前照灯（ヘッドライト）、防寒具、雨具は必ず持参願います。蛍光タスキは事務局にてご用意します。※要返却**

## ウルトラウォーキング行程とエイドステーション設置時間情報

スタート時間	
一斉スタート	10:00

大会スケジュール			
地点名	距離	時間	備考
【スタート】 JR 高月駅	0 km	10:00～	
↓ 県道 281 号から国道 303 号に入り。杉野集落広場で給水スポットあり。			
【第1エイド】 金居原ふれあい館	16 km	12:00～14:00	昼食 
↓ 3 kmある長い八草トンネルを通過します。トンネルを抜けると坂内の街並みが見えてきます。			
【第2エイド】 道の駅 夜叉が池の里 さかうち	31.5 km	14:00～17:30	
↓ 坂内川沿い国道 303 号を進み、奥いび湖に至り、奥いび湖大橋を渡り横山ダムを横目に南下します。			
【第3エイド】 道の駅 星のふる里 ふじはし	41 km	15:30～20:00	夕食 
↓ 国道 303 号をさらに南下して進みます。			
【第4エイド】 道の駅 池田温泉	65 km	19:00～02:00	



↓伊吹ばら街道の林道を進み、県道 53 号に入り進みます。			
【指定コンビニ】 ファミリーマート 不破府中店	—		
↓県道 53 号を進み、関ヶ原バイパス国道 21 号に入り関ヶ原古戦場を目指します。			
【第5エイド】 笠尾山交流館	77 km	関門 5 : 00 21:00~5:00	夜食 
↓国道 365 号を進み、藤川交差点に斜め右へ。伊吹山を右手に進みます。			
【指定コンビニ】 ローソン長浜東上坂店	—		
↓国道 365 号を一路ゴールの JR 高月駅を目指します。			
【ゴール】 JR 高月駅	105 km	制限時間 27 時間 13:00	

【JR 北陸本線 高月駅】時刻

20 日 (土)	
近江塩津・敦賀 方面	長浜・米原方面
<b>最終 23:28 敦賀 行</b>	<b>最終 22:36 米原 行</b>

21 日 (日)	
近江塩津・敦賀 方面	長浜・米原方面
<b>始発 06:01 近江塩津 行</b>	<b>始発 05:50 米原 行</b>

※時刻表は駅・または JR 西日本 WEB サイトにてご確認願います。

## 伊吹山



伊吹山（いぶきやま〈いぶきさん〉）は、滋賀県米原市、岐阜県揖斐郡揖斐川町、不破郡関ヶ原町にまたがる伊吹山地の主峰（最高峰）標高1,377mの山である。一等三角点が置かれている山頂部は滋賀県米原市に属し、滋賀県最高峰の山であり、山域は琵琶湖国定公園に指定されている山麓は針葉樹と広葉樹地帯で、三合目から上部は草地となり、1,700種を超える多くの植物が分布している。日本では高尾山に継いで藤原岳と共に2番目に植物の種類が多い山。

# 天然温泉 北近江の湯

北近江リゾート

〒529-0205 滋賀県長浜市高月町唐川 89

**24時間営業**（22時～23時、5時～6時はメンテナンスの為入浴不可）

21日午前より北近江リゾートさんの送迎あり。（高月駅より車で5分）

送迎の時刻表は当日ゴール地点に掲示します。



北近江リゾートHP





## お市の方



織田信長の妹。絶世の美女と称えられた。浅井家当主 長政に嫁ぎ小谷城へ。長政との間に三姉妹を授かる。長女茶々姫は後の淀君で豊臣秀頼の母。次女高姫は京極高次の妻。三女の達姫は徳川秀忠に嫁ぎ家光の母となる。お市の方は本能寺の変のあと、柴田勝家に嫁ぎ、越前北之庄で自刃し、生涯を終えた。

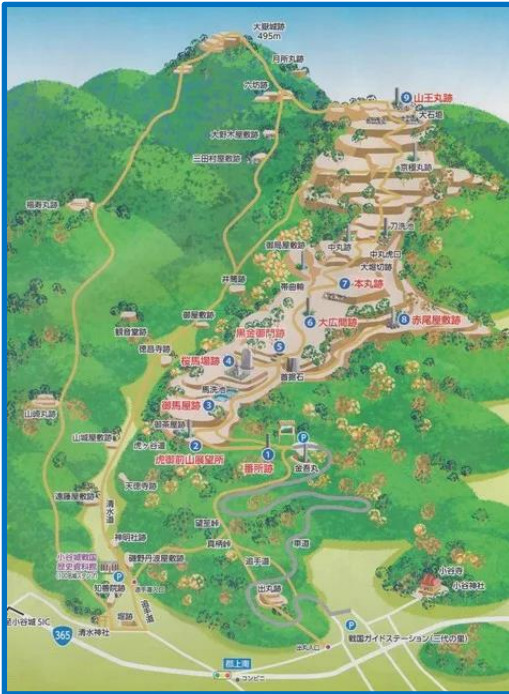


## 浅井長政



浅井 長政（あざいながまさ）は、戦国時代の武将で北近江の戦国大名。浅井氏の3代目にして最後の当主。浅井氏を北近江の戦国大名として成長させ、北東部に勢力をもっていた。妻の兄・織田信長と同盟を結ぶなどして、浅井氏の全盛期を築いたが、後に信長と決裂して織田軍との戦いに敗れて自害し、浅井氏は滅亡した。

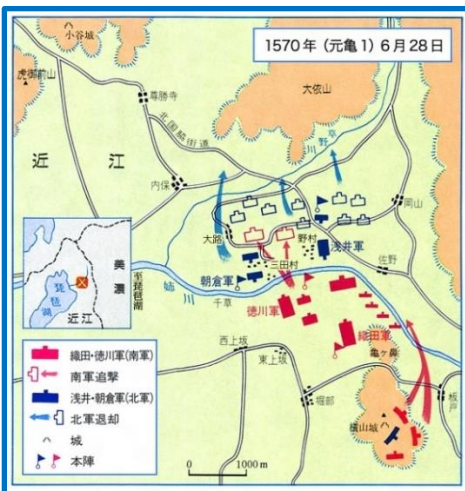
## 日本五大山城の一つである小谷城



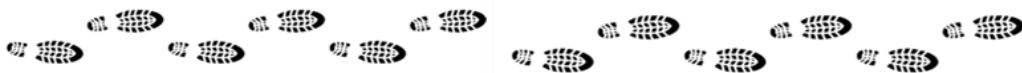
小谷城（おだにじょう）は、滋賀県長浜市（旧東浅井郡湖北町伊部、かつての近江国浅井郡）にあった戦国時代の日本の山城。城跡は国の史跡に指定されている。

標高 495m

## 姉川の合戦 布陣図



姉川の戦い（あねがわのたたかい）は、1570年7月30日に、織田・徳川連合軍と浅井・朝倉連合軍の間で行われた合戦である。「姉川の戦い」という呼称は徳川氏の呼び方であり、布陣した土地名から織田・浅井両氏の間では「野村合戦」、朝倉氏では「三田村合戦」と呼んだ。



【参加者名簿】

# 2023年ウルトラウォーキング予定表

第1回 淡路島一周  
ウルトラウォーキング



110km  
2023/2/11 ~ 2/12

第3回 日本平と駿河の国  
ウルトラウォーキング



103km  
2023/2/25 ~ 2/26

第6回 霞ヶ浦一周  
ウルトラウォーキング



115km  
2023/3/18 ~ 3/19

第6回 琵琶湖一周  
ウルトラウォーキング



100km  
2023/4/8 ~ 4/9

第2回 神戸明石  
ウルトラウォーキング



105km  
2023/4/29 ~ 4/30

第2回 三浦半島周遊  
ウルトラウォーキング

第3回 戦国の十字路  
北近江と伊吹山一周  
ウルトラウォーキング

105km  
2023/5/6 ~ 5/7

第7回 富士山一周  
ウルトラウォーキング

105km  
2023/5/20 ~ 5/21

125km  
2023/6/10 ~ 6/11

第5回 箱根古道と駅伝の道  
ウルトラウォーキング

100km  
2023/7/15 ~ 7/16

第9回 しまなみ海道  
ウルトラウォーキング

75km・100km  
2023/9/16 ~ 9/17

第6回 中山道・木曾路  
ウルトラウォーキング

103km  
2023/10/14 ~ 10/15

第4回 小豆島一周  
ウルトラウォーキング

100km  
2023/10/28 ~ 10/29

第2回 京都  
ウルトラウォーキング

110km  
2023/11/25 ~ 11/26

第14回 伊勢神宮初詣  
ウルトラウォーキング

100km : 2023/12/30 ~ 1/1  
60km : 2023/12/31 ~ 1/1

たくさんのお申込み  
お待ちしております。

